La *Communauté des Communes Pays de Rouffach, Vignobles et Châteaux* vous invite à découvrir les paysages de l'*Âme du Vignoble*, pour vous y ressourcer et y puiser sérénité et plaisir.

Pour ce faire, huit promenades d'une durée oscillant entre 1 heure 30 et 2 heures (selon la vitesse de la marche et le temps consacré à la découverte des panneaux de découvertes) ont été aménagées et balisées.

Chaque promenade est agrémentée d'un ensemble de panneaux de découverte consacré à la vigne, au vin, au patrimoine, à la biodiversité ou encore à la géologie.

Huit Promenades

Offices de Tourisme d'Eguisheim et de Rouffach

22a Grand Rue - 68420 Eguisheim, France
tel : 33 (0)3 89 23 40 33 - www.ot-eguisheim.fr

12a Place de la République - 68250 Rouffach, France
tel : 33 (0)3 89 78 53 15 - www.ot-rouffach.com

La promenade du Grand Cru Steinert

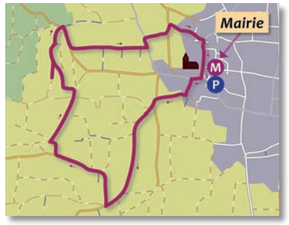

Après quinze minutes de promenade, l'on surplombe la plaine d'Alsace de manière remarquable. La vue directe sur Pfaffenheim, celle subtile sur l'église de Rouffach et l'enfilade des villages viticoles, avec Gueberschwihr, Hattstatt et Voegtlinshoffen, au nord, complètent la richesse des panoramas.

Départ : Place de la Mairie à Pfaffenheim
Distance : 3,3 km - Durée 1 heure 40

Grand Cru du Steinert

Circuit Balisé
Dénivelé 109 m

Pfaffenheim

Le Sentier des Sols

Une belle leçon de géologie attend le promeneur. Les panneaux d'information enrichis d'extraits de couches géologiques sont à la fois riches et pédagogiques. Le paysage est aussi au rendez-vous de cette promenade de découverte. Après une première séquence dans un beau sous-bois, la balade se poursuit dans un bel amphithéâtre où les montagnes boisées entourent un espace fait de prairie et de vergers.

Départ : Place de la Mairie à Osenbach
Distance : 4,6 km - Durée 2 heures 30

Sentier des Sols

Circuit Balisé
Dénivelé 120 m

Osenbach

La promenade du Grand Cru Vorbourg

En s'élevant au-dessus de Rouffach, les vues sur le grand paysage sont pleinement ouvertes sur le sud, ce qui donne une singularité aux vues sur la Forêt-Noire, et selon la météo, sur les Alpes. À mesure que la promenade avance, le balcon qui surplombe Rouffach offre un regard superbe sur la ville et en particulier sur les emblèmes de son histoire médiévale que sont l'Église, les Récollets et la Tour des Sorcières.

Départ : Place de la Mairie à Rouffach
Distance : 3,8 km - Durée 2 heures

Grand Cru du Vorburg

Circuit Balisé
Dénivelé 98 m

Rouffach

La découverte du Sentier Viticole



La promenade dans le sentier viticole d'Eguisheim offre en permanence un entre-deux entre la plaine, que l'on domine quelque peu, et les Trois Châteaux qui surplombent le site et s'imposent en permanence comme le repère dominant qui fixe et attire le regard. De manière plus discrète , mais somme toute bien présente, la vue sur la grande muraille sud du Château du Hohlandsbourg complète le tableau.

Départ : Parking de la Mairie ou Office de Tourisme
Distance : 3,1 km - Durée 1 heure 30

Circuit Balisé
Dénivelé 60 m

Eguisheim

Le circuit des Croix de Chemin

Le Circuit des Croix de Chemin de Westhalten valorise un patrimoine religieux qui nous rappelle combien la quête de spiritualité est toujours empreinte d'un rapport particulier aux lieux, à leur force et leur sérénité. Ainsi, de croix en croix, le promeneur chemine dans un très beau vallon de vignoble où le regard porte vers les collines sèches du Strangenberg lors de la montée et s'ouvre vers le sud avec une magnifique vue sur le village au premier plan et le Grand Ballon au second plan.

Départ : Place de la Mairie à Westhalten ou parkings signalés
Distance : 3,4 km - Durée 2 heures

Croix de chemin

Circuit Balisé -
Dénivelé 148 m

Westhalten

Le Vignoble du Bildstoeckle

Le vignoble du Bildstoeckle, qui domine Obermorschwihr, donne une triple perspective au promeneur. Dans sa première séquence, le regard est particulièrement porté vers le sud en direction de Notre-Dame du Schauenberg et une perspective où, de gauche à droite, forêt de piémont, vignoble et plaine marquent leur unité singulière. La seconde séquence regarde vers l'ouest vers l'Abbaye de Marbach et les failaises de grès léguées par l'exploitation historique des carrières. La troisième séquence regarde vers le nord, elle est fortement structurée par les Trois Châteaux, mais aussi par une vue ample sur Colmar.

Départ : Place de la Mairie à Obermorschwihr
Distance : 3,2 km - Durée 1 heure 30

Le Vignoble du Bildstoeckle

Circuit Balisé
Dénivelé 51 m

Obermorschwihr

La promenade du Grand Cru Goldert

La promenade du Grand Cru Goldert présente un ensemble de panneaux d'information spécifique sur la biodiversité des collines du piémont viticole. Pour le promeneur, cette découverte implique d'abord un cheminement au travers de quelques ruelles caractéristiques de la richesse médiévale de Gueberschwihr. La promenade gagne ensuite progressivement le vignoble en longeant la lisière de la forêt. C'est à l'arrivée à la table d'orientation que le paysage s'ouvre pleinement et donne toute sa force contemplative. Le surplomb de la plaine est important et le regard est rapidement invité à se porter au loin, sur le Kaiserstuhl et la Forêt-Noire en particulier.

Départ : Place de la Mairie à Gueberschwihr
Distance : 4 km - Durée 2 heures

Grand Cru du Goldert

Circuit Balisé
Dénivelé 121 m

Gueberschwihr

La Roseraie et le Grand Cru Hatschbourg

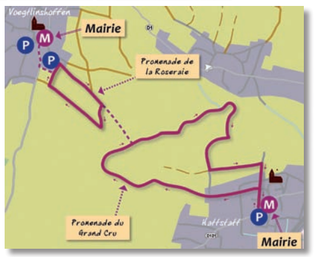

La promenade dans le Grand Cru du Hatschbourg présente un panorama dominant ouvert vers le sud. La ponctuation de la contemplation paysagère est donnée à la table d'orientation située peu après le mi-parcours de la promenade. La vue sur la cité médiévale de Gueberschwihr, les falaises de grès, Notre-Dame du Schauenberg est particulièrement séduisante, elle est ponctuée par un regard plein-sud vers les collines sèches du Strangenberg.

Départ : Parking Salle du Hatschbourg à Voegtlinshoffen (Roseraie)
Départ : Place de la Mairie à Hattstatt (Grand Cru)
Distance : 3,1 km - Durée 1 h 30 (Grand Cru)
1,1 km (Roseraie)

Grand Cru du Hatschbourg

Circuit Balisé
Dénivelé 64 m

Hattstatt

Voegtlinshoffen

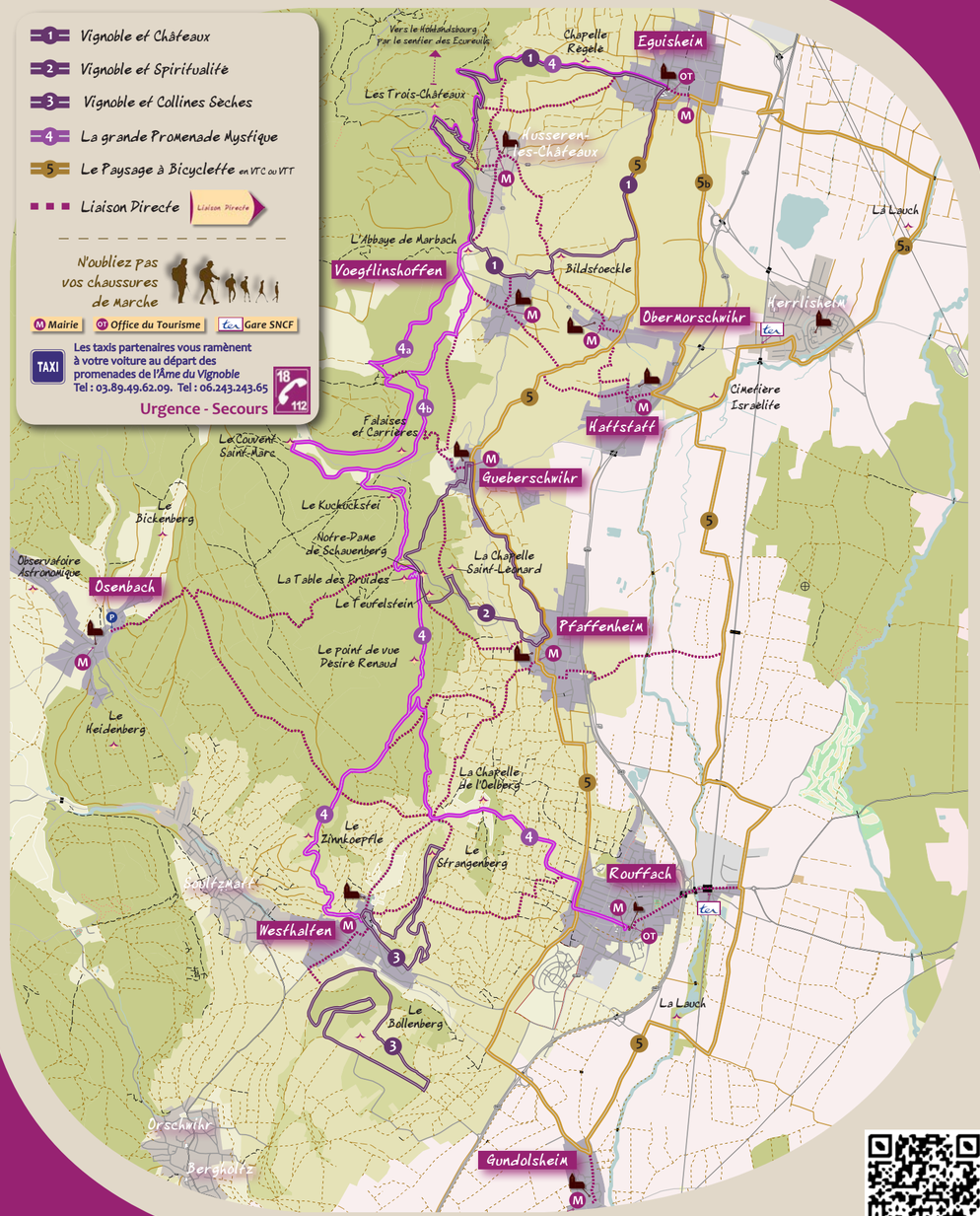

Téléchargez la trace GPS des promenades au format .gpx
Téléchargez l'itinéraire Google Earth des promenades au format .kml

Communauté de Communes Pays de Rouffach, Vignobles et Châteaux

Schloss un rawaland

www.ame-du-vignoble.eu

l'Europe s'engage en Alsace avec le FEADER

Région Alsace

L'*Âme du Vignoble* recèle une richesse paysagère singulière au sein de l'ensemble de la route des vins d'Alsace.

Ainsi, outre la traditionnelle et belle articulation de piémont entre forêt, vigne et plaine, le territoire de l'*Âme du Vignoble* offre avec ses châteaux, ses falaises de grès et ses collines sèches un triptyque paysager unique.

Ces trois ambiances, qui se marient et s'unissent à merveille, offrent un plaisir particulier à celui qui y goûte.

Pour parachever le tout, et c'est ce qui a donné naissance à l'*Âme du Vignoble*, un patrimoine religieux remarquable, marque de l'époque mérovingienne et médiévale, jalonne l'ensemble de ces paysages.

Pour les découvrir, cinq beaux circuits thématiques ont été aménagés pour vous.

Cinq Grands Circuits

Vignoble et Châteaux

Les Trois-Châteaux du Haut d'Éguisheim s'imposent de manière extraordinaire dans le paysage.
Le circuit Vignoble et Châteaux permet de butiner cette richesse sous ses meilleurs angles, du proche au lointain, tout du long du circuit.
Une fois au sommet, outre la découverte des ruines majestueuses, le promeneur goûtera les vues sur la plaine elles aussi magistrales.



Départ : - Office de Tourisme d'Eguisheim
- Place de la Mairie d'Obermorschwihr
- Place de la Mairie de Voegtlinshoffen

Distance : 10,5 km - Durée 3 heures 30

Possibilités de découverte partielle et de raccourci grâce aux chemins de liaison

Circuit Balisé
Dénivelé 370 m

Vignoble et Châteaux

Vignoble et Spiritualité

Départ : - Place de la Mairie de Gueberschwihr
- Place de la Mairie de Pfaffenheim

Distance : 5,9 km - Durée 2 heures

Possibilités de découverte partielle et de raccourci grâce aux chemins de liaison

Circuit Balisé
Dénivelé 180 m

Vignoble et Spiritualité

Notre-Dame du Schauenberg est accrochée à flan de montagne et marque le paysage de manière remarquable.
Le circuit Vignoble et Spiritualité met en scène ce beau regard depuis le bas et offre la petite apothéose sur la plaine et le Kayserstuhl depuis la table d'orientation de Notre-Dame.
De bas en haut, le promeneur aura aussi la surprise de découvrir la chapelle Saint-Léonard, le Teufelstein (pierre du diable), les chemins de croix de Pfaffenheim et Gueberschwihr. Il pourra également rejoindre la Table des Druides qui surplombe Notre-Dame du Schauenberg et marque la force ancienne du lieu.

La Grande Promenade Mystique

Départ : - Office de Tourisme d'Eguisheim
- Place de la Mairie Westhalten
- Place de la Mairie de Rouffach

Distance : 15,1 km - Durée 5 heures

Possibilités de découverte partielle et de raccourci grâce aux chemins de liaison et à partir des villages situés en contre-bas du circuit.

Circuit Balisé
Dénivelé 370 m

La Grande Promenade Mystique

La Grande Promenade Mystique relie des lieux marqués par le patrimoine spirituel et religieux de l'époque mérovingienne et médiévale (Zinnkoepflé, Chapelle de l'Oelberg, Table des Druides, Notre-Dame du Schauenberg, Kuckuckstei). Outre cela, et c'est la combinaison des deux choses qui fait tout le charme du circuit, la Grande Promenade Mystique se dégage du vignoble et offre un nouveau regard sur le paysage depuis le dessus.
Les vues qui en découlent sont d'une force et d'un ressourcement particulier, y aller, c'est s'y plaire.

Vignoble et Collines Sèches

Départ : - Place de la Mairie Westhalten

Distance : 5,1 km - Durée 1 heure 40 (circuit Strangenberg)
Distance : 6,9 km - Durée 2 heures 20 (circuit Bollenberg)

Possibilités de découverte partielle et de raccourci grâce aux chemins de liaison

Circuit Balisé
Dénivelé 140

Vignoble et Collines Sèches



Vignoble et Collines Sèches comprend deux circuits de promenades , celui du Strangenberg et celui du Bollenberg. Dans les deux cas , le promeneur est conduit dans un espace naturel remarquable qui accueille notamment plusieurs types d'orchidées, des géraniums sanguins, des tulipes sauvages et muscaris, ainsi que, pour la faune, des huppes fasciés et des lézards verts. Outre cette richesse faunistique et floristique particulière, le promeneur aura aussi le grand plaisir de butiner l'ambiance paysagère singulière que représente la chaume des collines sèches.

Le Paysage à Bicyclette

Découvrir les paysages de l'Âme du Vignoble à bicyclette est mis en valeur par la création d'un circuit offrant à la fois un regard du vignoble depuis la plaine en longeant la rivière de la Lauch ou en cheminant au coeur du vignoble à mi-hauteur entre forêt et plaine.

Départ : - Place de la Mairie de toutes les communes situées sur le circuit

Distance : 31 km - Durée 3 heures

Possibilités de découverte partielle et de raccourci grâce aux chemins de liaison

Circuit Balisé
Dénivelé 80 m

Le Paysage à Bicyclette

Circuit réservé aux VTC et VTT